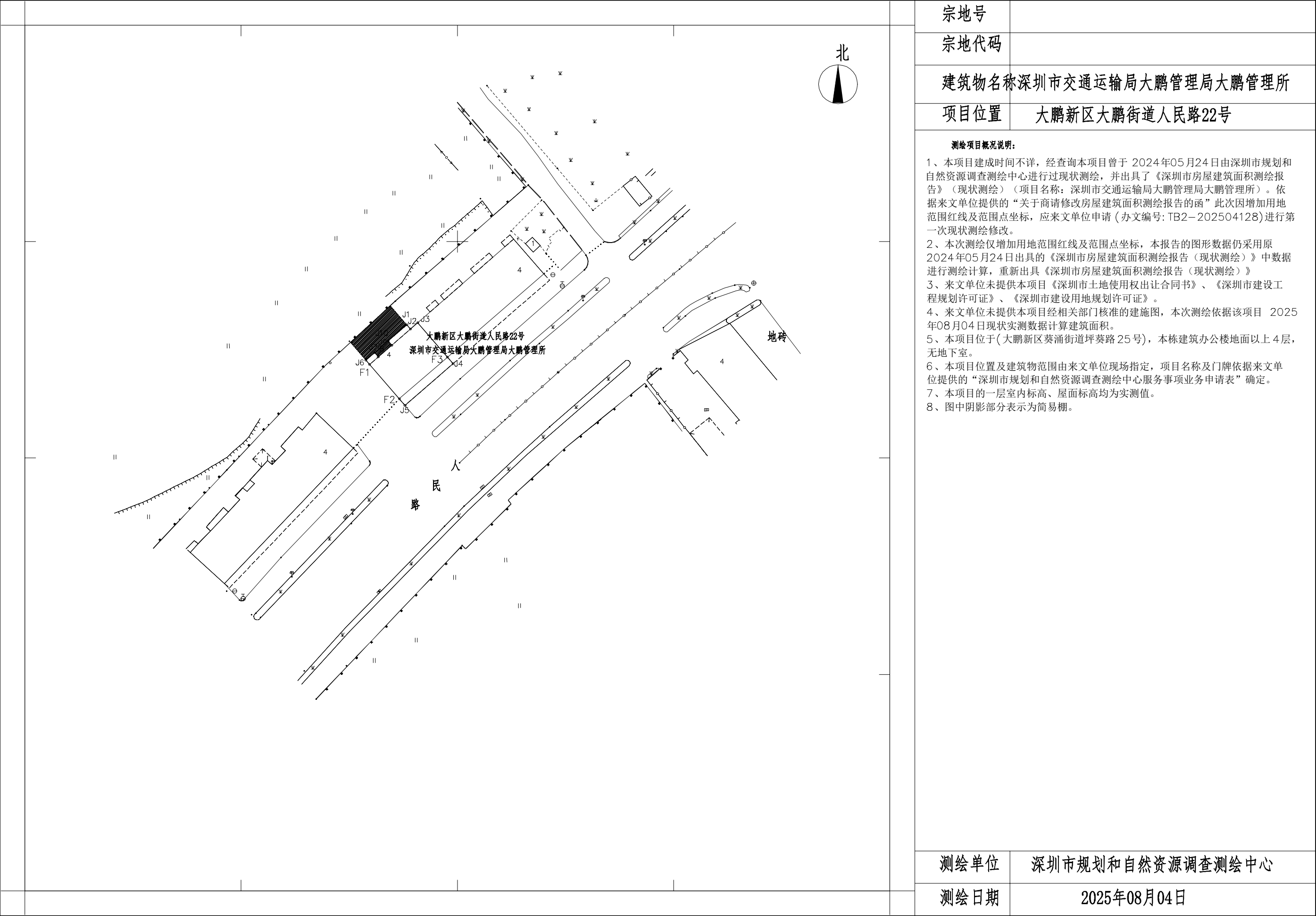
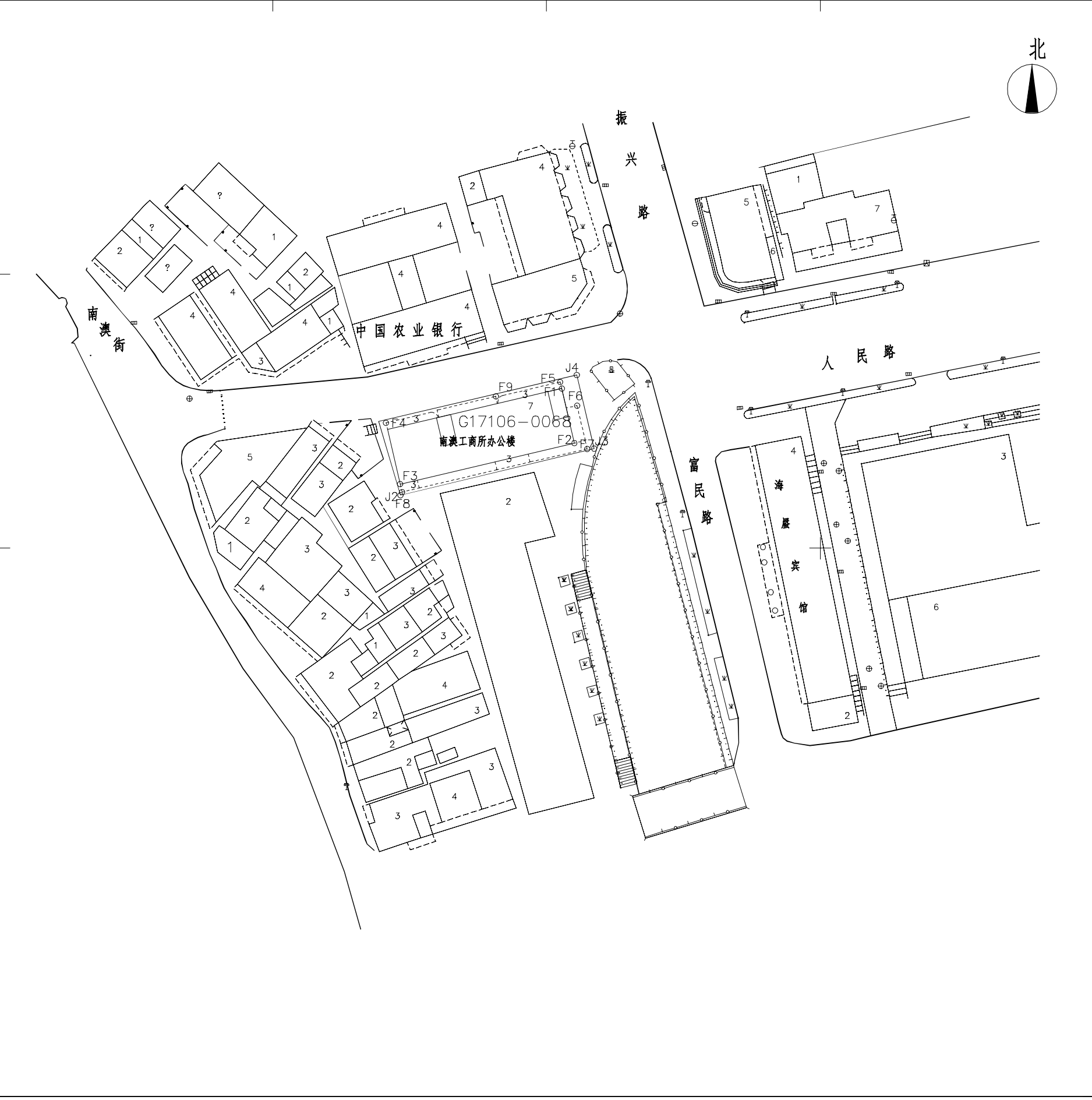


总平面图

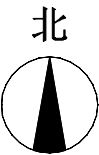
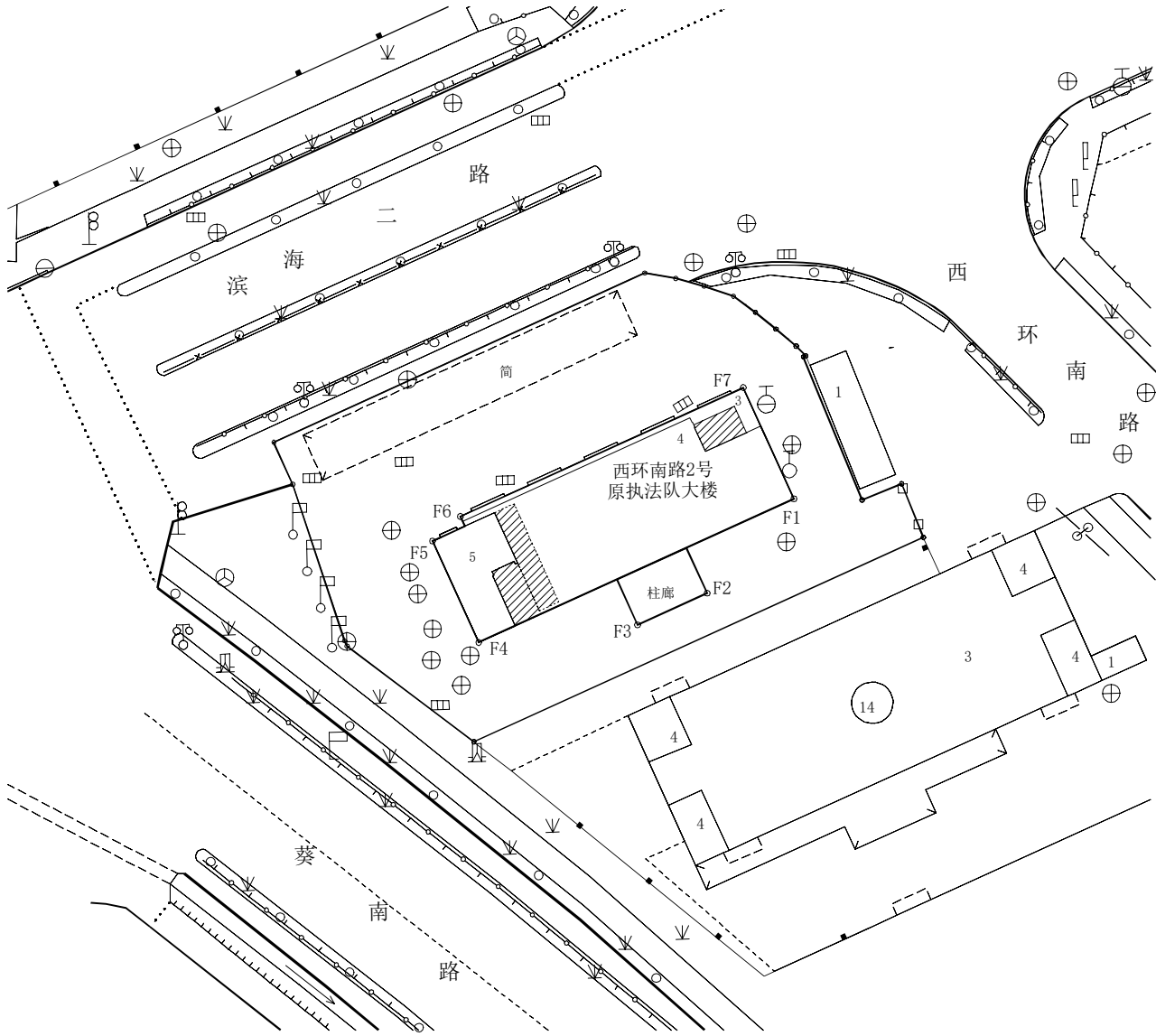
测绘项目用地范围现状图



测绘项目用地范围现状图

		宗地号	G17106-0068
		宗地代码	
		项目名称	南澳工商所办公楼
		项目位置	大鹏新区金融街7号
		<p>测绘项目概况说明：</p> <p>1、本项目建成时间不详，经查询未见本项目测绘档案，本次测绘为该项目应来文单位申请（办文编号：TB2-202402635）按现行规范所进行的第一次现状测绘。</p> <p>2、本报告中的宗地号、用地范围界线及界址点坐标来源依据查询“深圳市规划和自然资源局地籍信息系统”所得，其有效性由相关部门自行确认。</p> <p>3、来文单位未提供本项目经相关部门核准的施工图，本次测绘依据该项目2024年4月18日~2024年4月19日现状实测数据计算建筑面积。</p> <p>4、本项目地址依据实地门牌号“大鹏新区金融街7号”确定。</p> <p>5、本栋建筑地面以上7层，无地下室。</p> <p>6、本项目名称依据来文单位提供的“深圳市规划和自然资源调查测绘中心服务事项业务申请表”确定，其有效性由相关部门自行确认。</p> <p>7、本栋建筑现状使用功能01~03层为办公，04~07层为宿舍，其最终功能由相关部门自行确认。</p> <p>8、退红线距离为负者表示超红线，F4~F8为飘楼拐点退红线点，F9为雨篷拐点退红线点。</p> <p>9、本项目一层室内标高、屋面标高均为实测值。</p>	
		测绘单位	深圳市规划和自然资源调查测绘中心
		测绘日期	2024年04月18日

测绘项目用地范围现状图



1 : 500

宗地号	
栋号或名称	原执法队大楼
项目位置	大鹏新区大鹏办事处西环南路2号
<p>测绘项目概况说明：</p> <p>1、委托单位未提供本项目的“建设用地规划许可证”、“建设工程规划许可证”及“土地使用合同”，本项目名称、位置、地块范围及范围点坐标依据委托单位提供的盖有“深圳市大鹏新区大鹏办事处后勤服务中心”章的项目用地范围图确定，其有效性由相关部门自行确认。</p> <p>2、委托单位未提供本项目经相关部门批准的建施图，本次测绘依据该项目2024年2月26日实测数据并按现行规范计算建筑面积。</p> <p>3、本项目位于 大鹏新区大鹏办事处西环南路2号，共1栋房屋，本栋地面以上4层，无地下室。</p> <p>4、图中阴影部分表示为简易棚、砖墙铁皮顶未计算建筑面积。</p> <p>5、退红线为负数者表示超红线。</p> <p>6、本项目一层室内标高、屋面标高均为实测值。</p>	
测绘单位	深圳市天成测绘技术有限公司
测绘日期	2024年2月26日